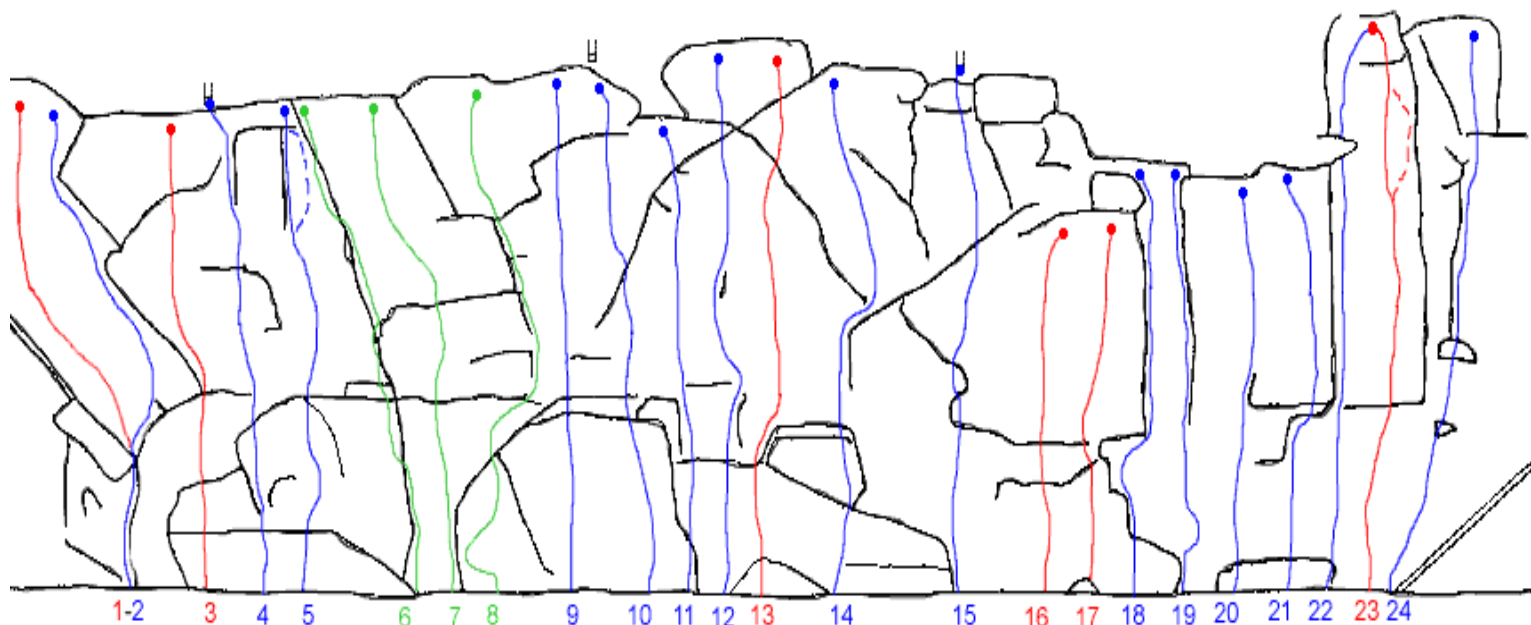


ECOLE D'ESCALADE DU TORCHET (Champagny le Bas)



ACCÈS :

Sous le Hameau « les Rochers », Stationnement le long de la route en amont du Site. Ne vous gardez pas devant les barrières pour permettre l'accès d'un éventuel véhicule de secours.

ÉQUIPEMENT :

24 voies équipées . Points de renvoi avec maillons rapides et chaînes (installez vos moulinettes dans les maillons rapides et non autour des chaînes).

Les couleurs des plaques indiquent la difficulté des voies.

Les voies dont le nom est suivi d'un (+) sont surprotégées (équipement rapproché).

Les voies dont le nom est suivi d'un (-) sont exposées (équipement éloigné). L'installation de moulinettes par le haut de la falaise est déconseillée, les pentes d'herbe étant raides et peu sûres.

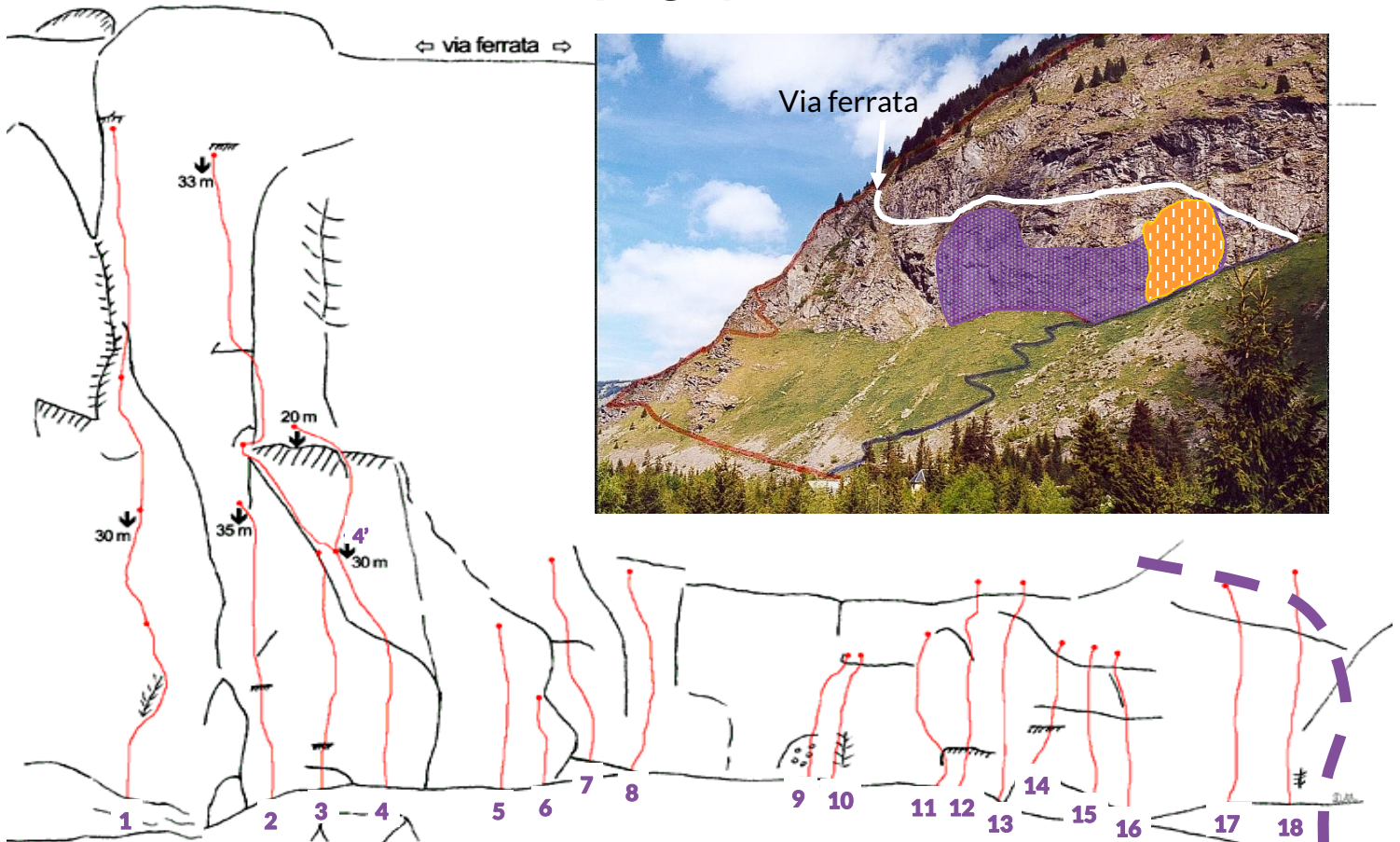
Un relais est aménagé sur la grande vire entre « Sanguine » et

« Extravagance du parfait ». Il peut, entre autre, servir à l'apprentissage du rappel.

n°	NOM	COTATION	LONGUEUR / POINTS
1	Dune	6b	18m - voie (-)
2	Roupie de Sansonnet	5 b/c	17m - 4 points
3	Poussière d'étoile	6a	16m - 4 points
4	Petit Pilier	5b	17m - 5 points - renvoi sur arbre
5	Marine	5c (variante 5a)	16m - 4 points
6	Petite Sirène	4b, 1 pas 4c	17m - 8 points - voie (+)
7	Seme-bai	4b	16m - 8 points - voie (+)
8	Dollo	4b, 1 pas 4c	17m - 7 points - voie (+)
9	La pire et le Vent rose	6a	17m - 3 points - voie (-)
10	Chaine sur chêne	5b	19m - 3 points - renvoi sur arbre - voie (-)
11	Herbe bleue	6a	17m - 4 points
12	Soleil de nuit	5c	18m - 4 points - voie (-)
13	Sanguine	6a	19m - 4 points
14	Extravagance du Parfait	5a	19m - 4 points
15	Gaspard de la nuit	5b	18m - 4 points - renvoi sur arbre
16	Escalope salade	6a	14m - 3 points
17	Adieu Bernina	6a	14m - 3 points
18	Papillons	5b	16m - 4 points
19	Danseuses de Delphes	5c	16m-5 points
20	K626	5b	16m - 5 points
21	Bébé toit	5c	16m - 5 points
22	Justes noces	5c	22m - 7 points
23	Ecoute la Lune	6b (variante 6a)	22m - 7 points
24	Le Dernier des Puritains	5b	22m - 6 points

En cas de sortie au sommet, descentes à chaque extrémité de la falaise (attention sentier glissant, humide).

FALAISE D'ESCALADE DE LA GRANDE ROCHE (Champagny le Haut)



SECTEUR PRINCIPAL				
1	Cerf volant	L1:6a - L2:6b - L3:5c - L4:4b	80 m	
2	Miss air	6a+	36 m	13
3	Vol de nuit	6a	29 m	9
4	Aster au vide	L1:5c - L2:5b - L3:5c	70 m	
4'	Lévitioition	L2:6a	20 m	
5	Max attack	5a	26 m	10
6	Mayo Kids	4a	15 m	10
7	Le grand rush	6a+	32 m	12
8	Méline	6b	30 m	10

SECTEUR PRINCIPAL				
9	A Lunis sage	5b	16 m	6
10	Maximousse	5c/6a	16 m	6
11	A qui la rex?	6a	18 m	7
12	Des goûts des autres	6b	30 m	11
13	Le crépuscule des idiots	6c+	30 m	
14	Le lys dérangé	6b+	20 m	8
15	La voie ratée	6b	26 m	9
16	Tran Pauline	6b	26 m	9
17	Waterworld	5c+	30 m	12
18	L'Anne et le Lou	5b+	33 m	14

ACCÈS : Direction Champagny le Haut sur 3 km. Se garer à proximité du barrage EDF.

Prendre ensuite le sentier direction « Via Ferrata départ n°1 ». Bifurquer à gauche pour le secteur principal, à droite pour le "petit secteur" -15 minutes

ÉQUIPEMENT : Goujons de 10.

Mousquetons pour les moulinettes.

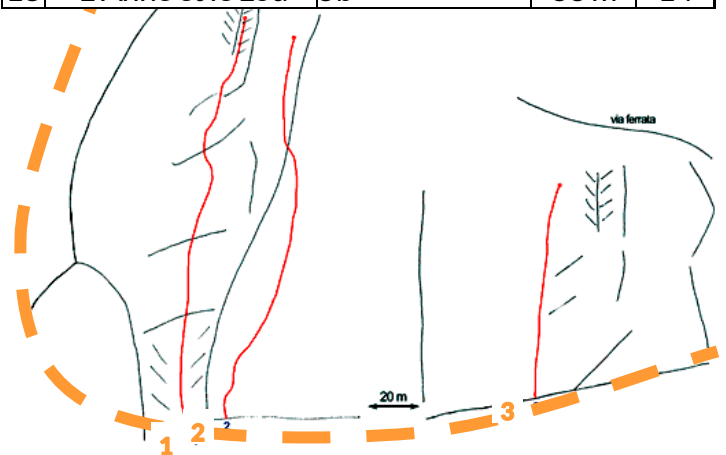
Corde de 70 m ; rappel de 100 m pour les voies de plusieurs longueurs. 14 dégaines maximum.

DESCENTES :

- **Aster au vide :** avec une corde de 70m, un rappel de 33 m, de R3 au sommet de "Miss Air" (ne pas s'arrêter à R2) puis un rappel de 35 m.

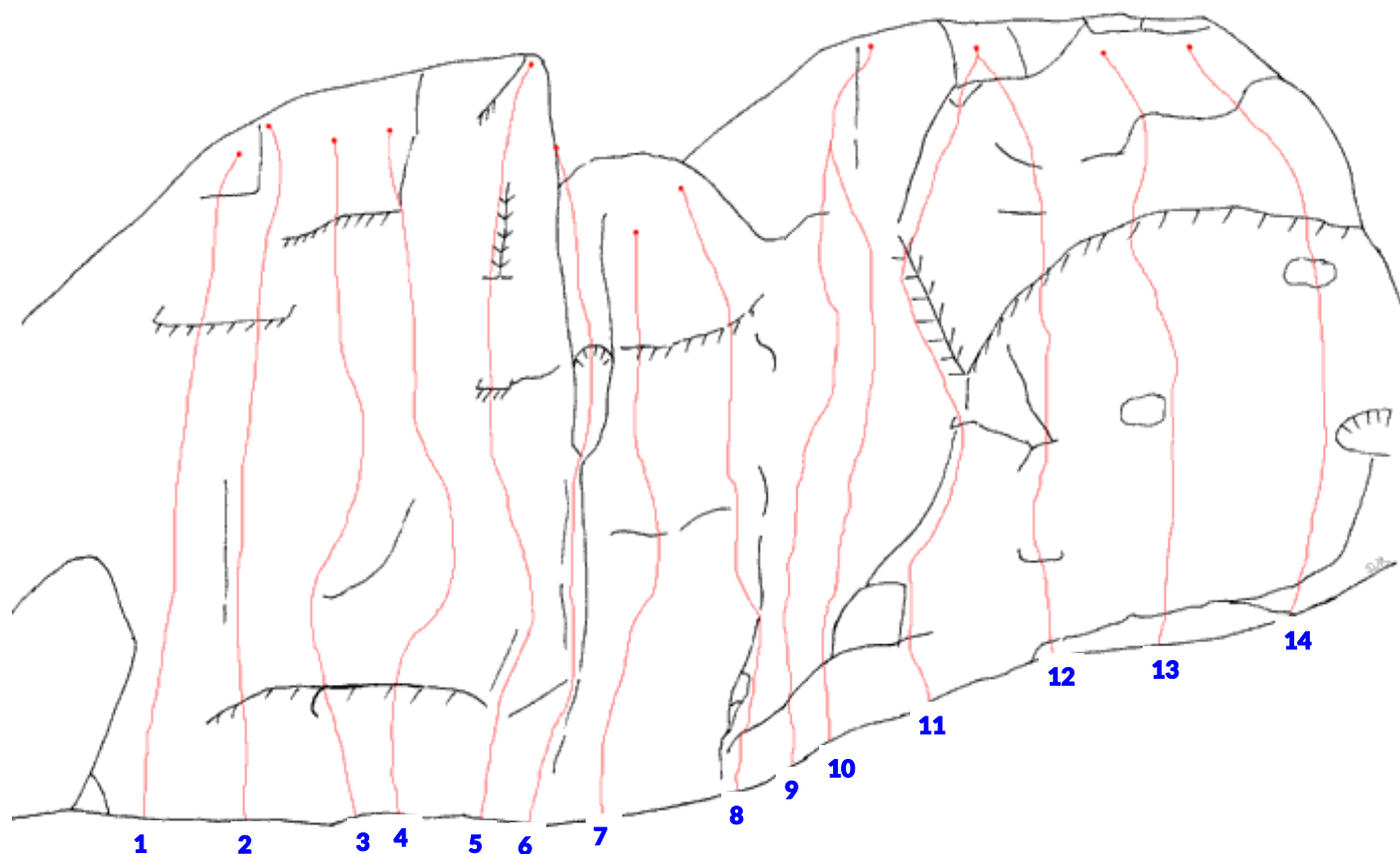
- **Lévitioition :** avec une corde de 70m, un rappel de 20 m dans le grand toit, de R2 à R1 de "Aster au vide" puis un rappel de 30 m.

- **Cerf volant :** avec une corde de 100 m, 3 rappels



PETIT SECTEUR			
1	Si les cons savaient voler	6c	25 m 11
2	Kplcntour	5c	25 m 8
3	Le retour des Raveillus	6a+	18 m 7

FALAISE D'ESCALADE DE LA RAVIÈRE



n°	nom	Cot.	Long.	Points	n°	nom	Cot.	Long.	Points
1	A défaut de génie	6a	12m	4 pts	8	Envers du décor	6a	11m	5 pts
2	Les oeillets	6c	13m	5 pts	9	L'inséminateur de truite	6a	14m	5 pts
3	Le petit prince	6b+	13m	5 pts	10	Free Tibet	6a+	14m	5 pts
4	Carpe diem	7b	13m	5 pts	11	L'arrache peau	6b	15m	6 pts
5	Palombe d'un doute	6a	15m	5 pts	12	L'éclat du soleil	6a	15m	7 pts
6	Le framboisier	5b	13m	4 pts	13	Euskadi	6c	15m	5 pts
7	Encore du dévers	6a+	11m	4 pts	14	L'apprenti fakir	6b+	14m	4 pts

ACCÈS :

De Champagny Village (départ de la télécabine), prendre la piste qui mène aux Combes, la suivre sur 2 km jusqu'à une intersection (poste EDF de la Cartanaz). De là, 2 possibilités :

- Suivre le chemin qui monte dans le talus jusqu'au hameau de la Ravière et rejoindre la falaise (15 minutes du poste EDF, idéal pour l'échauffement).
- Continuer, direction les Combes d'en haut puis la Duy ; au panneau jaune "la Ravière", descendre à gauche 5 minutes, la falaise est à gauche avant le hameau.

MATÉRIEL ET CONSEILS :

14 voies équipées, La hauteur varie de 12 à 15m, en broches scellées - points de renvoi avec mousquetons - corde de 40 m, 6 dégaines.

Le nom des voies est marqué au pied.

Falaise d'altitude, soumise à une alternance de cycles gel-dégel, toujours vérifier les prises ainsi que les scellements. Port du casque fortement recommandé.

REMARQUES :

A proximité, sur le chemin qui relie les Combes d'en Haut à La Duy, site idéal pour pique-niquer en famille et autres parties de boules...